



# Stadt Eisenach

## 1. Änderung des Flächennutzungsplanes



Quelle- Karte: Geoproxy-Geoportal © GDI-Th Freistaat Thüringen ([www.geoproxy-geoportal-th.de/geoclient](http://www.geoproxy-geoportal-th.de/geoclient))

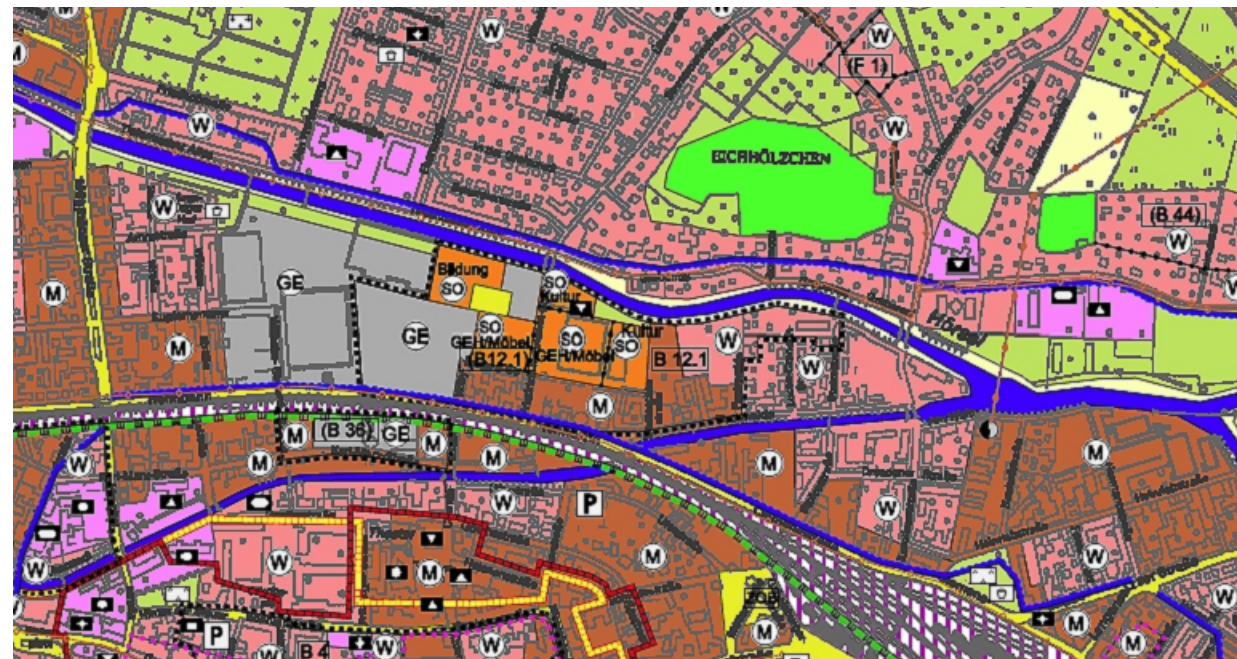
Maßstab:	Verfahrensstand:	Druckdatum:
1 : 10.000	Entwurf	20. Juli 2022

STADTPLANUNGSBÜRO  
MEISSNER & DUMJAHN

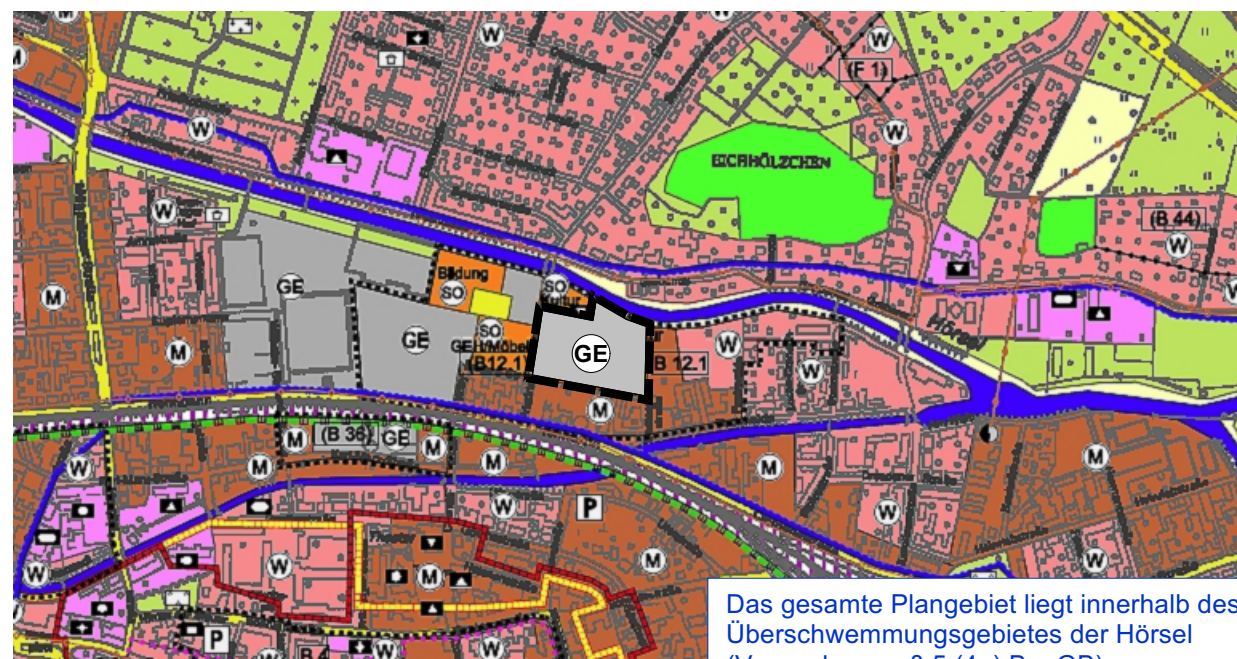
Käthe-Kollwitz-Straße 9, 99734 Nordhausen  
Telefon: 03631/990919  
Internet: [www.meiplan.de](http://www.meiplan.de)  
E-Mail: [info@meiplan.de](mailto:info@meiplan.de)

Für diese Zeichnung behalten wir uns alle Rechte vor. Sie darf ohne Zustimmung der Gemeinde weder vervielfältigt, noch Dritten zugänglich gemacht werden.

Auszug aus dem wirksamen  
Flächennutzungsplan der Stadt Eisenach



Teil 1  
Zeichnerische Darstellungen

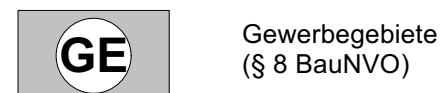


Das gesamte Plangebiet liegt innerhalb des vorläufig gesicherten Überschwemmungsgebietes der Hørsel (Vermerk gem. § 5 (4a) BauGB).

Das gesamte Plangebiet ist Bestandteil der als Altstandort registrierten Fläche "Automobilwerk Eisenach GmbH (AWE) Stammwerk, Rennbahn 8" mit der Kennziffer 08286. (Kennzeichnung gem. § 5 (3) BauGB)

Teil 2  
Planzeichenerklärung

01 ART DER BAULICHEN NUTZUNG  
§ 5 Abs.2 Nr.1 BauGB



Gewerbegebiete  
(§ 8 BauNVO)

02 SONSTIGE PLANZEICHEN



Grenze des räumlichen Geltungsbereichs der 1. Änderung des Flächennutzungsplanes (§ 9 Abs. 7 BauGB)